

GEOGRAFÍA DE ESPAÑA

España está compuesta por **17 comunidades autónomas** y **2 ciudades autónomas** (Ceuta y Melilla, al norte de África).

La capital de España es **Madrid**.

COMUNIDAD AUTÓNOMA	Capital	Provincias
ANDALUCÍA	Sevilla	8 - Huelva, Cádiz, Málaga, Granada, Almería, Jaén, Córdoba y Sevilla
CASTILLA-LA MANCHA	Toledo	5 - Toledo, Ciudad Real, Albacete, Cuenca y Guadalajara
COMUNIDAD VALENCIANA	Valencia	3 - Castellón, Valencia y Alicante
ARAGÓN	Zaragoza	3 - Huesca, Zaragoza y Teruel
CASTILLA Y LEÓN	Valladolid	9 - León, Zamora, Salamanca, Ávila, Palencia, Burgos, Soria, Segovia y Valladolid
PAÍS VASCO	Bilbao	3 - Álava, Guipúzcoa y Vizcaya
PRINCIPADO DE ASTURIAS	Oviedo	1 - Asturias
COMUNIDAD DE MADRID	Madrid	1 - Madrid
EXTREMADURA	Mérida	2 - Cáceres y Badajoz
COMUNIDAD DE MURCIA	Murcia	1 - Murcia
CATALUÑA	Barcelona	4 - Barcelona, Tarragona, Lleida y Girona
LA RIOJA	Logroño	1 - La Rioja
NAVARRA	Pamplona	1 - Navarra
CANTABRIA	Santander	1 - Cantabria
GALICIA	Santiago de Compostela	4 - A Coruña, Lugo, Ourense y Pontevedra
ISLAS CANARIAS	Santa Cruz de Tenerife y Las Palmas de Gran Canaria	Tenerife, Fuerteventura, Lanzarote, La Gomera, Gran Canaria
ISLAS BALEARES	Mallorca	Mallorca, Menorca, Ibiza, Formentera
CEUTA Y MELILLA	Ciudades autónomas	

RÍOS DE ESPAÑA

Los ríos de España son muy variados. Hay ríos largos y caudalosos (que llevan mucha agua) y también los hay cortos y poco caudalosos.

Desembocan en el Océano Atlántico: Miño, Duero, Tago, Guadiana y Guadalquivir.

Desembocan en el mar Mediterráneo: Ebro, Júcar y Segura.

- El río más **caudaloso** de España es el río **Ebro**. El río Ebro nace en las montañas de la Cordillera Cantábrica y desemboca en el mar Mediterráneo por Tarragona.
- El río más **largo** es el **Tago**, pero una parte de su recorrido pertenece a Portugal.
- El río Guadiana desaparece bajo tierra durante unos kilómetros de su recorrido para luego reaparecer de nuevo y seguir su curso. A esto se le llama los **Ojos del Guadiana**.
- El río Guadalquivir atraviesa casi toda Andalucía y en su desembocadura se forman las **Marismas del Guadalquivir**, entre Huelva y Cádiz.



Río Ebro a su paso por Zaragoza (junto a la basílica del Pilar)



Río Tago a su paso por Toledo.



Ojos del Guadiana. Reaparece en forma de manantiales.




Marismas del Guadalquivir

ACCIDENTES COSTEROS


Algunos de los accidentes costeros más importantes están señalados en el mapa.

Podemos ver el **Estrecho de Gibraltar**, separación natural entre dos aguas (mar Mediterráneo y océano Atlántico) y entre dos continentes (Europa y África).

Entre los cabos, destacamos el de **Finisterre** y el de **Gata**, en polos opuestos del mapa. Y entre los golfos, destacamos el **golfo de Cádiz**, por pertenecer a nuestro entorno y ser uno de los más grandes e importantes.




Estrecho de Gibraltar



Cabo de Finisterre



Cabo de Gata



Golfo de Cádiz

RELIEVE DE ESPAÑA

En España podemos mencionar en primer lugar la Meseta Central que ocupa la mayor parte del interior de la Península.

- Al norte encontramos la Cordillera Cantábrica, donde nace el río Ebro (concretamente en los Picos de Europa) y los montes Pirineos, frontera entre España y Francia.



Picos de Europa



Pirineo aragonés

- En el centro de la Península se sitúan el Sistema Central, el Sistema Ibérico y los Montes de Toledo.




Sistema Central




Montes de Toledo

- Ya en el sur, conocemos Sierra Morena y las Cordilleras Béticas, donde se alza el Mulhacén.



Paso de Despeñaperros
(Sierra Morena)



Mulhacén

- El Teide es el pico más alto de España y está en Tenerife.



Teide